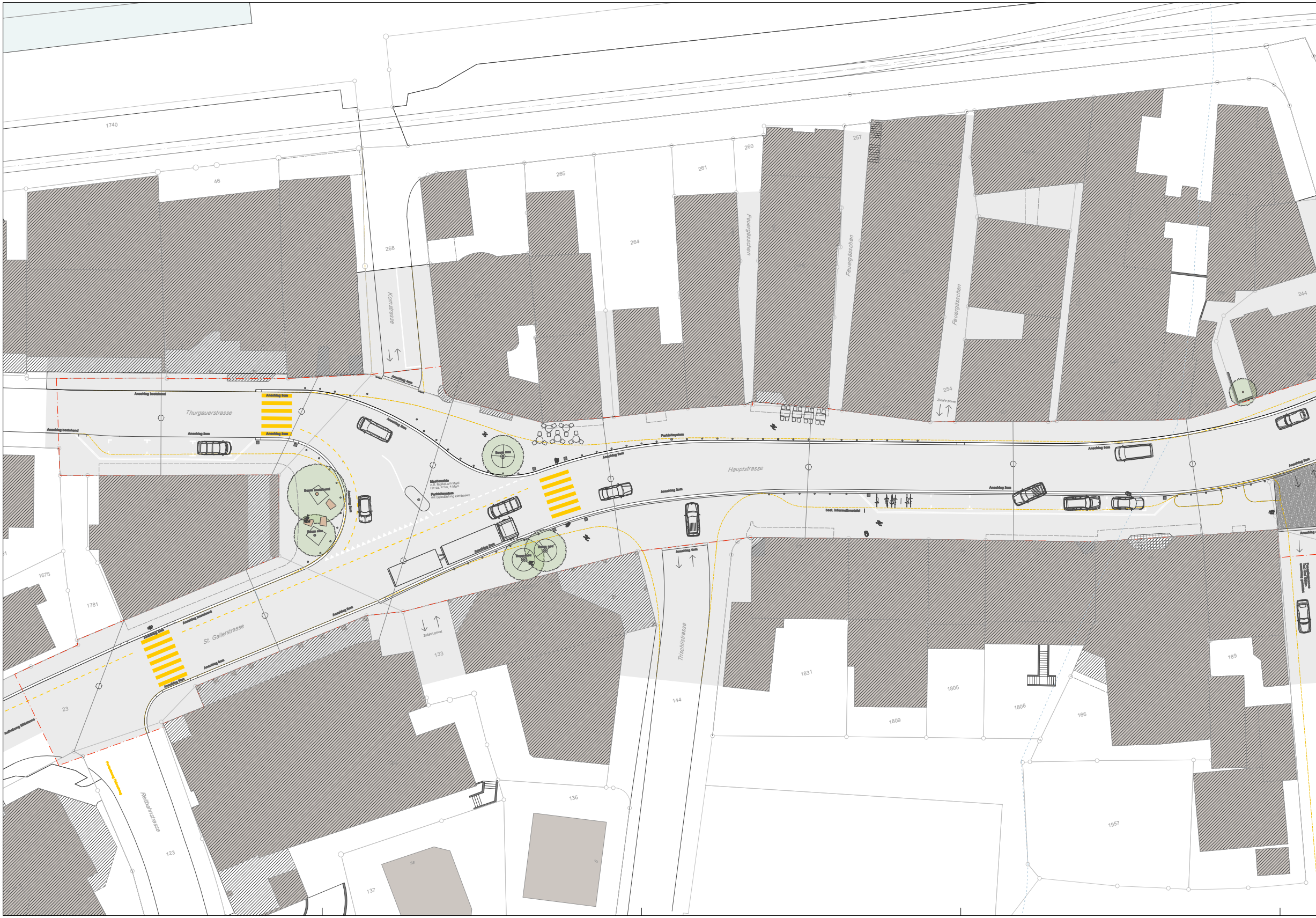
1740
46
268
265
264
261
260
257
254
244
Kornstrasse
Feuergässchen
Feuergässchen
Feuergässchen
Zufahr privat
Thurgauerstrasse
Anschlag bestehend
Anschlag bestehend
Anschlag 3cm
Anschlag 4cm
Baum bestehend
Baum neu
Mastleuchte
z.B. ModuLum Maxi
H= ca. 9.5m, 4 Mod.
Parkleitsystem
mit Beleuchtung kombiniert
Hauptstrasse
best. Informationstafel
St. Gallerstrasse
Aufhebung Mittelzone
23
1675
1781
Zufahr privat
133
Trischlistrasse
144
1831
1809
1805
1806
166
169
Reitbahnstrasse
123
136
137
1957

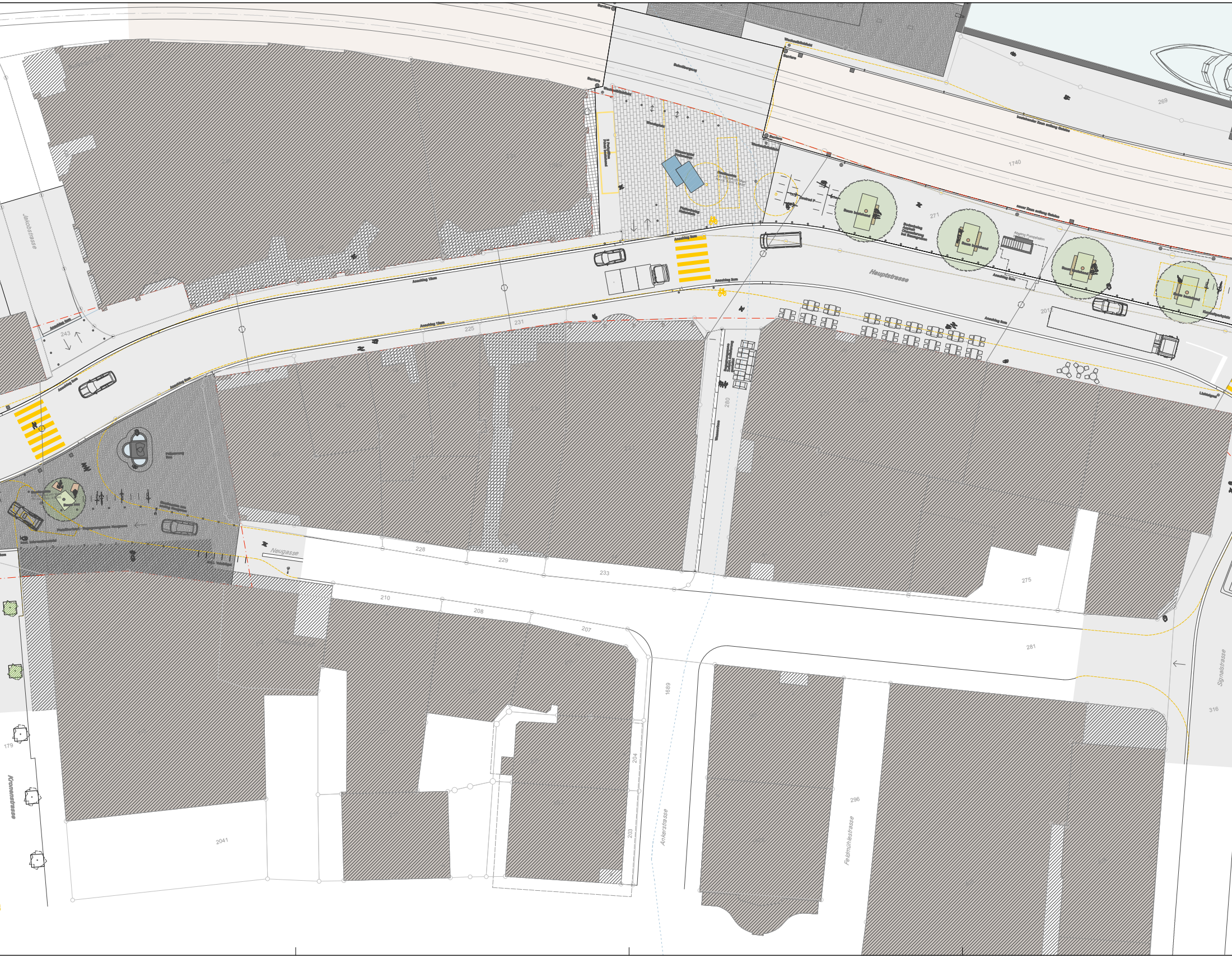
Barriere
Bahnübergang
Barriere
Wechselblinklicht
Barriere
Wechselblinklicht
Barriere
269
bestehender Zaun entlang Geleise
1740
neuer Zaun entlang Geleise
271
Baum bestehend
Bodenbelag
Asphalt
Chaussierung
bei Baumgruben
Baum bestehend
Abgang Pumpstation
Baum bestehend
Baum bestehend
Kurzzeitparkplatz
Anschlag 3cm
Anschlag 3cm
Anschlag 3cm
Anschlag 10cm
Anschlag 10cm
Anschlag 3cm
Hauptstrasse
2012
Jakobstrasse
243
225
231
280
Neugasse
228
229
233
275
210
208
207
281
Signalstrasse
316
1689
204
203
Ankerstrasse
296
Feldmühlestrasse
179
Kronenstrasse
2041

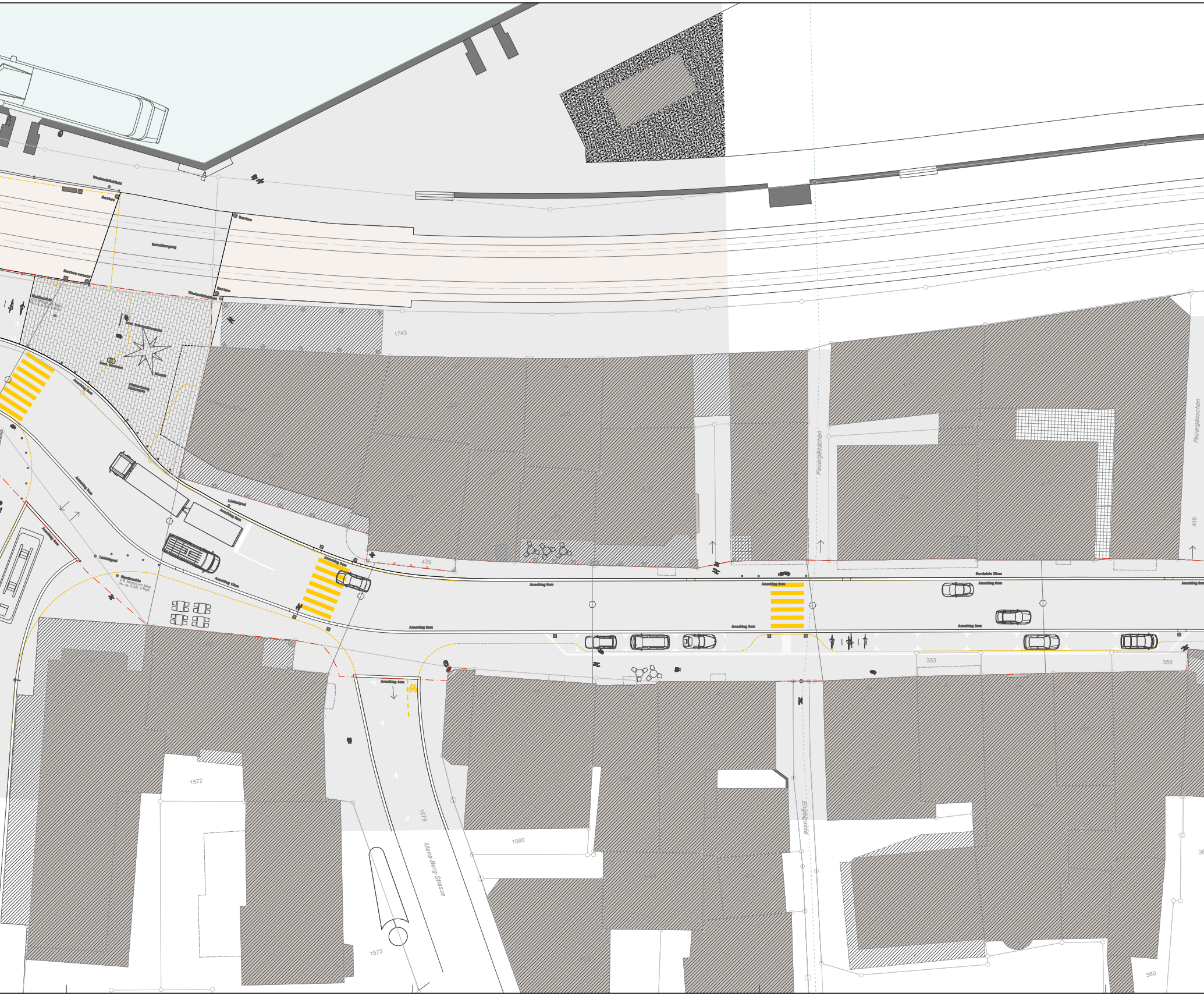
Wechselblinklicht
Barriere
Bahnübergang
Barriere
Barriere versetzt
Wechselblinklicht
Barriere
Mastleuchte
1743
Anschlag 9cm
Anschlag 6cm
Lichtsignal
Lichtsignal
Anschlag 4cm
Mastleuchte
z.B. Modul/Lum Max
H= ca. 9.5m, 4 Mod.
Anschlag 15cm
Anschlag 3cm
429
Anschlag 5cm
Anschlag 5cm
Anschlag 5cm
Anschlag 5cm
Anschlag 5cm
Bordstein 3cm
Anschlag 4cm
Feuergässchen
Feuergässchen
409
353
359
1572
1579
1580
1573
Maria-Berg-Strasse
Engelgasse
360

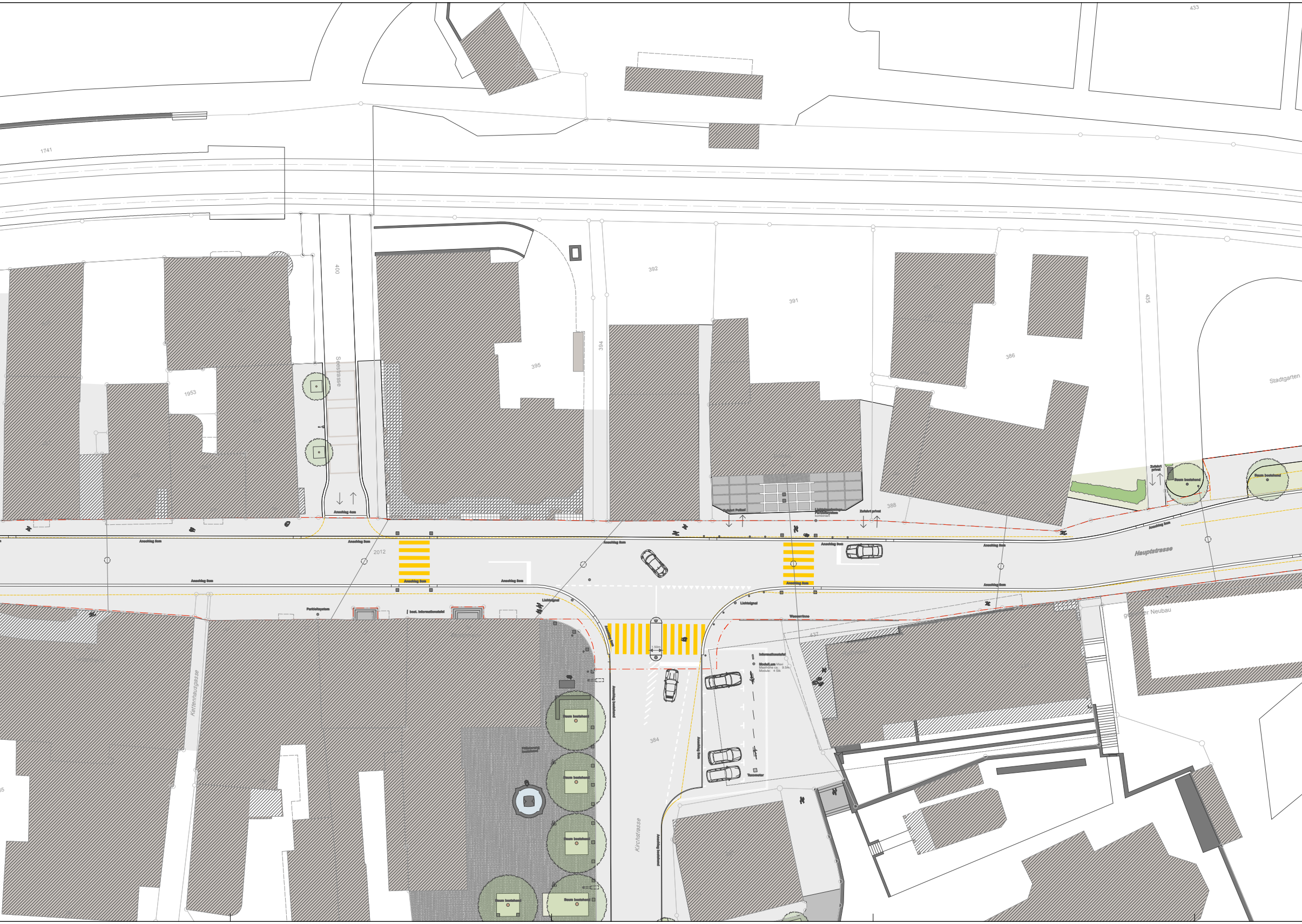
433
1741
400
Seestrasse
392
391
394
395
1953
386
435
Stadtgarten
Zufahrt privat
Baum bestehend
Baum bestehend
Anschlag 4cm
Zufahrt Polizei
Lichtsignalanlage Parkleitsystem
kombiniert
Zufahrt privat
388
Anschlag 3cm
Anschlag 3cm
Anschlag 3cm
Anschlag 3cm
Anschlag 3cm
Anschlag 3cm
2012
Anschlag 3cm
Anschlag 3cm
Anschlag 3cm
Anschlag 3cm
Hauptstrasse
Anschlag 3cm
Parkleitsystem
best. Informationstafel
Lichtsignal
Lichtsignal
Wasserrinne
Neubau
437
Anschlag 3cm
1.50m
Informationstafel
ModuLum Maxi
Masthöhe ca.: 9.5m
Module: 4 Stk
Kettenhausgasse
Anschlag bestehend
Baum bestehend
Baum bestehend
Baum bestehend
Baum bestehend
Baum bestehend
384
Anschlag 3cm
Taxometer
Kirchstrasse
Anschlag bestehend

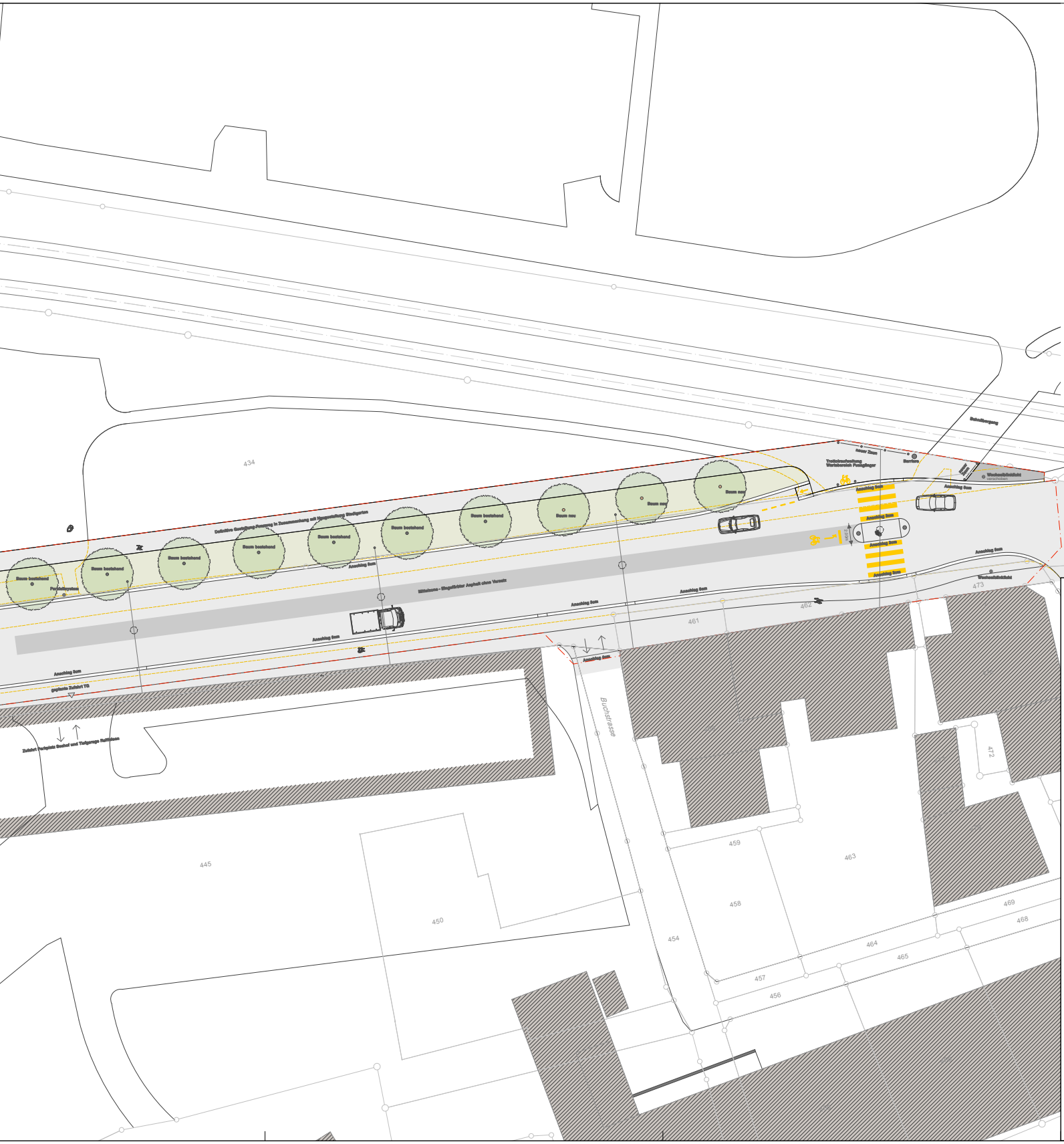
434
Definitive Gestaltung Fussweg in Zusammenhang mit Neugestaltung Stadtgarten
Baum bestehend
Parkleitsystem
Baum neu
Anschlag 3cm
Anschlag 6cm
Mittelzone - Eingefärbter Asphalt ohne Versatz
geplante Zufahrt TG
Zufahrt Parkplatz Seehof und Tiefgarage Raiffeisen
Bahnübergang
neuer Zaun
Trottoiraufweitung Wartebereich Fussgänger
Barriere
Wechselblinklicht verschoben
Wechselblinklicht
2.0m
Buchstrasse
445
450
454
456
457
458
459
461
462
463
464
465
468
469
472
473

0 2 10 20m

N

🟥	Projektperimeter	▭	Bahnareal
🟨	Abbruch	▭	Asphaltbelag
○	Hängeleuchten	▩	bestehende Pflästerungen
●	Baum bestehend	▨	neue Pflästerung
●	Baum neu	▩	Gebäude Erdgeschoss
🟩	Grünfläche	▨	Gebäude Obergeschoss
·	Poller Metall	▪	Poller Stein

Kanton St.Gallen
Baudepartement

Tiefbauamt

10

Kantonsstrasse Nr. 1, Rorschach - Rheineck

Gemeinde Rorschach

Bauobjekt Strassenraumgestaltung Zentrum

Plan, Massstab **Gestaltungsplan 1:200**
Nicht Bestandteil des Auflageprojektes

RMS-Kilometer 11.315 - 12.100

Projektverfasser	Genehmigungsvermerke	vom TBA freigegeben
ATELIER BOTTLANG AG Lindenstrasse 77a 9000 St.Gallen T 071 244 88 25 atelier@bottlang.com www.bottlang.com		
Plan Nr. .... Konto Nr. B13.1.001.241	Ausfertigung für	Format 60 x 399cm Fläche 0.76 m2

	Entwurf	Gezeichnet	Geprüft	Datum
Vorstudie				
Vorprojekt	BB/IL	IL	BB	01.09.2011
Bauprojekt	BB/IL	BB	BB	17.02.2012
Genehmigungs- / Auflageprojekt	BB/IL	ZI	BB	20.04.2012
Ausschreibung				
Ausführungsprojekt				
Dok. des ausgeführten Werks				